











A Svincolo Gemona-Osoppo, 33013 Gemona del Friuli UD

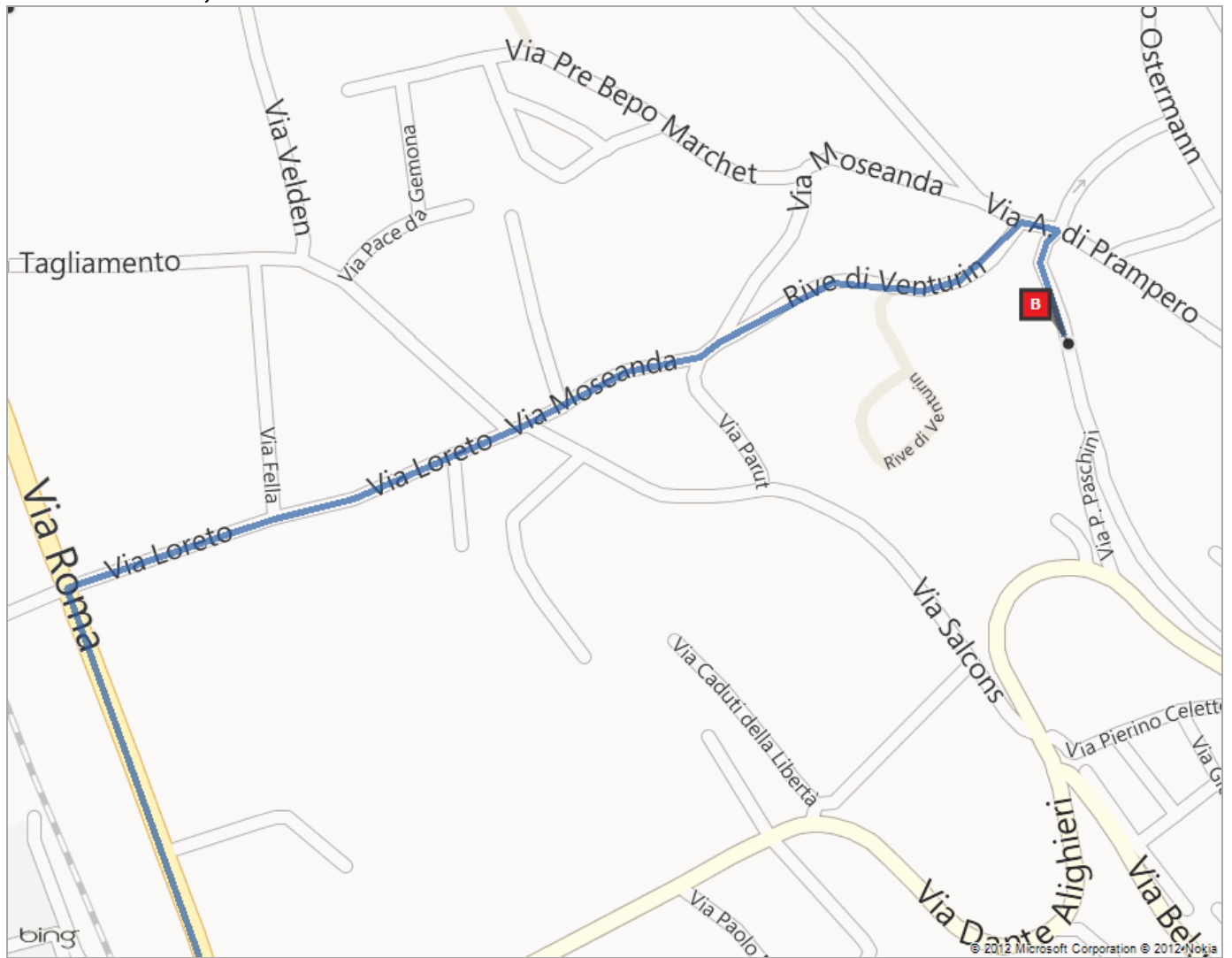
B Via P. Paschini, 33013 Gemona del Friuli UD

INDICAZIONI DALL'USCITA DEL
CASELLO AUTOSTRADALE GEMONA -
OSOPPO FINO ALLA PALESTRA DEL
CENTRO
PARROCCHIALE "GLEMONENSIS"

Itinerario: 6.3 km, 12 min

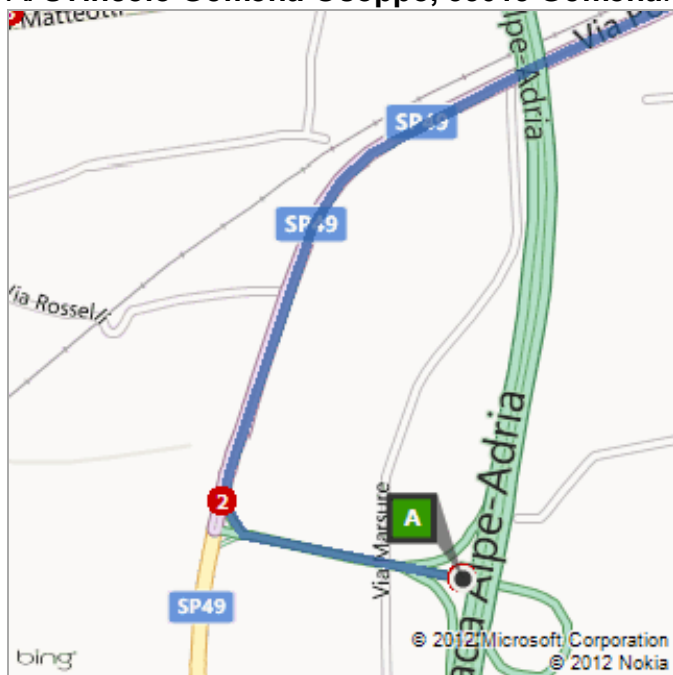
A	Svincolo Gemona-Osoppo, 33013 Gemona del Friuli UD	A-B: 6.3 km 12 min
	1. Partire dalla rampa verso Venzone / Gemona / Osoppo / Tarvisio / Tarcento  <i>Strada a pedaggio</i>	0.4 km
	2. Svoltare a destra su SP49	1.4 km
	3. Prendere la rampa a sinistra	0.4 km
	4. Dirigersi a destra su SS13	0.8 km
	5. Svoltare a destra su Via Osoppo	1.9 km
	6. Dirigersi a sinistra su Via Julia	0.6 km
	7. Svoltare a destra su Via Loreto	0.3 km
	8. Il nome della strada diventa Via Moseanda	0.1 km
	9. Il nome della strada diventa Rive di Venturin	0.2 km
	10. Dirigersi a destra su Via A. di Prampero , quindi svoltare subito a destra su Via P. Paschini	0.1 km
B	11. Arrivo a Via P. Paschini, 33013 Gemona del Friuli UD <i>L'ultimo incrocio è Via A. di Prampero</i> <i>Se si raggiunge Via Sant'Antonio, si è andati oltre</i>	

Itinerario: 6.3 km, 12 min



È la visualizzazione mappa nella finestra del browser.

A: Svincolo Gemona-Osoppo, 33013 Gemona...



B: Via P. Paschini, 33013 Gemona del Friuli UD

